























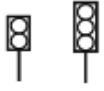

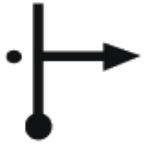



Helsingin Seudun osasto


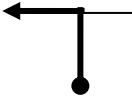




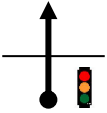
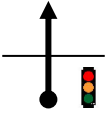
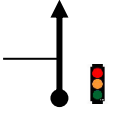
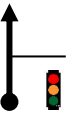
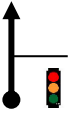


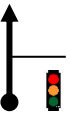
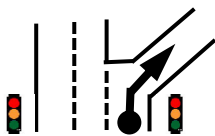


TIEKIRJA

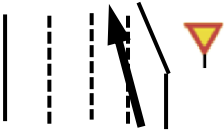
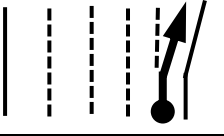
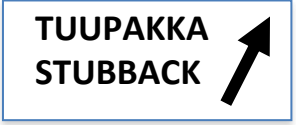
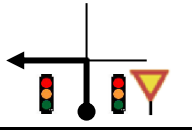

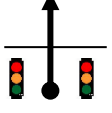







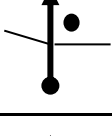









Sähköautojen taloudellisuusajokisa










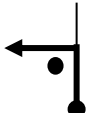
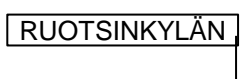




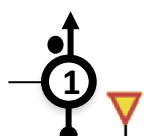

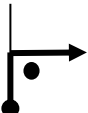

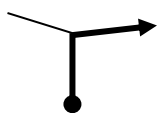

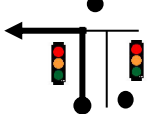

EV-Challenge IV
18.6.2022



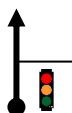
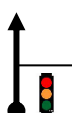




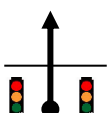


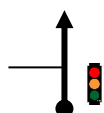
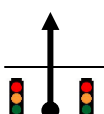
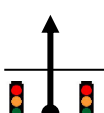







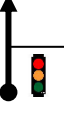
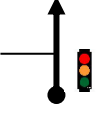
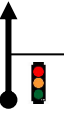





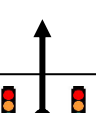
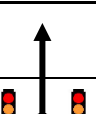


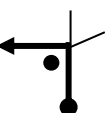



	YLIN AJETTAVAAN SUUN- TAAN OSOITTAVA VIITTA		AIKATARKASTUS
	EI AJOSUUNTA		SEIS
	TIEN NUMERO		REITTITARKASTUS
	PAIKKAKUNTA		HUOMIO
	= (50) TAAJAMA		KÄÄNNÖS
	= (80) TAAJAMA PÄÄTTYY		
	SILTA		
	RAUTATIE		AJA SUORAAN
	SÄHKÖLINJA		NOPEUSRAJOITUSMERKKI
	TALO, RAKENNUS		NOPEUSRAJOITUS (ILMAN MERKKIÄ)
	LIIKENNEVALOT		TIEN LAATU:
	AJO SUUNTA MERKIN SIJAINTI		SORATIE
			VÄISTÄMISVELVOLLISUUS
			PAKOLLINEN PYSÄHTYMINEN!
			HYVÄÄ MATKAA JA TERVETULOA UDELLEEN



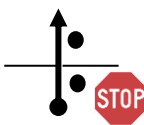



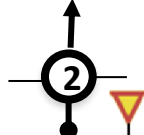
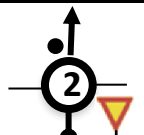

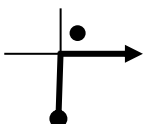
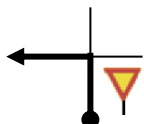











Lähtö - AT 1			TIEN LAATU	SORAA/ASFALTTIA 0/0	Matka km 64,91	Sivu nro 1
KOKO MATKA km	VÄLI- MATKA km	AJO-OHJE		REITTIMERKIT	NOPEUS- RAJOITUS	km AT:LLE
0,00	0,00	Lähtö portin alta 1				64,91
0,11	0,11	 2				64,80
0,22	0,11	 3				64,69
0,93	0,71	 4				63,98
1,79	0,86	 5				63,12
1,95	0,16	 6				62,96
2,40	0,45	 7				62,51
2,68	0,28	 8				62,23
2,80	0,12	 9		Paloasema		62,11
2,98	0,18	 10				61,93
3,38	0,40	 11		KEHÄ RING III ITÄÄN ÖSTERUT		61,53
3,48	0,10	 12				61,43














Lähtö - AT 1			TIEN LAATU	SORAA/ASFALTTIA 0/0	Matka km 64,91	Sivu nro 2
KOKO MATKA km	VÄLI- MATKA km	AJO-OHJE		REITTIMERKIT	NOPEUS- RAJOITUS	km AT:LLE
3,53	0,05	 13				61,38
4,10	0,57	 14				60,81
4,71	0,61	 15				60,20
4,85	0,14	 16				60,06
5,04	0,19	 17				59,87
5,14	0,10	 18				59,77
5,69	0,55	 19				59,22
6,09	0,40	 20				58,82
6,17	0,08	 21				58,74
9,40	3,23	 22				55,51
9,97	0,57	 23				54,94
10,25	0,28	 24				54,66












Lähtö - AT 1			TIEN LAATU	SORAA/ASFALTTIA 0/0	Matka km 64,91	Sivu nro 3
KOKO MATKA km	VÄLI- MATKA km	AJO-OHJE		REITTIMERKIT	NOPEUS- RAJOITUS	km AT:LLE
11,00	0,75	 25				53,91
12,13	1,13	 26				52,78
12,50	0,37	 27				52,41
14,15	1,65	 28				50,76
14,94	0,79	 29				49,97
15,32	0,38	 30				49,59
16,74	1,42	 31				48,17
16,82	0,08	 32				48,09
18,11	1,29	 33				46,80
18,63	0,52	 34				46,28
19,41	0,78	 35				45,50
19,67	0,26	 36				45,24




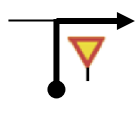

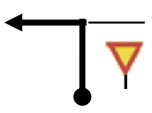
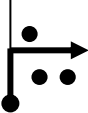


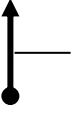














Lähtö - AT 1			TIEN LAATU	SORAA/ASFALTTIA 0/0	Matka km 64,91	Sivu nro 4	
KOKO MATKA km	VÄLI- MATKA km	AJO-OHJE		REITTIMERKIT	NOPEUS- RAJOITUS	km AT:LLE	
19,72	0,05	 37		AJA OIKEANPUOLEISTA KAISTAA		45,19	
20,19	0,47	 38				44,72	
20,65	0,46	 39				44,26	
20,75	0,10	 40				44,16	
20,95	0,20	 41				43,96	
21,34	0,39	 42				43,57	
22,08	0,74	 43				42,83	
22,34	0,26	 44				42,57	
22,62	0,28	 45				42,29	
22,97	0,35	 46				41,94	
23,20	0,23	 47				41,71	
23,68	0,48	 48					41,23
















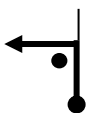







Lähtö - AT 1			TIEN LAATU	SORAA/ASFALTTIA 0/0	Matka km 64,91	Sivu nro 5
KOKO MATKA km	VÄLI- MATKA km	AJO-OHJE		REITTIMERKIT	NOPEUS- RAJOITUS	km AT:LLE
24,29	0,61	 49				40,62
25,17	0,88	 50				39,74
25,57	0,40	 51				39,34
26,16	0,59	 52				38,75
27,86	1,70	 53	PYSY OIKEANPUOLEISELLA KAISTALLA			37,05
28,34	0,48	 54				36,57
28,72	0,38	 55				36,19
29,02	0,30	 56				35,89
31,33	2,31	 57				33,58
32,29	0,96	 58	OLE TARKKANA SEURAAVAN KÄÄNTYMISEN KANSSA			32,62
36,03	3,74	 59				28,88
36,10	0,07	 60				28,81





Lähtö - AT 1			TIEN LAATU	SORAA/ASFALTTIA 0/0	Matka km 64,91	Sivu nro 6
KOKO MATKA km	VÄLI- MATKA km	AJO-OHJE		REITTIMERKIT	NOPEUS- RAJOITUS	km AT:LLE
36,90	0,80	 61				28,01
36,95	0,05	 62				27,96
37,03	0,08	 63				27,88
37,53	0,50	 64				27,38
37,77	0,24			TÖYSSYJÄ		27,14
37,92	0,15	 66		TERVEYSKESKUS HÄLSOCENTRAL 		26,99
38,30	0,38	 67		MIXINTIE		26,61
38,55	0,25	 68				26,36
39,30	0,75	 69				25,61
39,56	0,26	 70				25,35
40,61	1,05	 71				24,30
41,94	1,33	 72				22,97









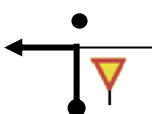











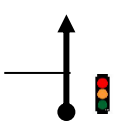

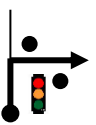



Lähtö - AT 1			TIEN LAATU	SORAA/ASFALTTIA 0/0	Matka km 64,91	Sivu nro 7
KOKO MATKA km	VÄLI- MATKA km	AJO-OHJE		REITTIMERKIT	NOPEUS- RAJOITUS	km AT:LLE
42,64	0,70	↑ 73		TÖYSSY		22,27
43,16	0,52	↑ 74				21,75
44,20	1,04	↑ 75		 TOIPILASKOTI		20,71
44,50	0,30	↑ 76				20,41
45,67	1,17	↑ 77				19,24
47,32	1,65	↑ 78				17,59
47,67	0,35	↑ 79				17,24
48,43	0,76	↑ 80				16,48
49,32	0,89	↑ 81		Tietyö ehkä loppunut, uusi asfaltti		15,59
49,78	0,46	↑ 82				15,13
51,19	1,41	↑ 83				13,72
51,92	0,73	↑ 84				12,99




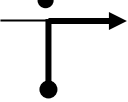
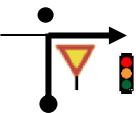



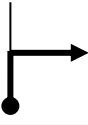
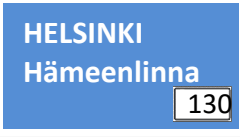
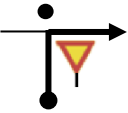





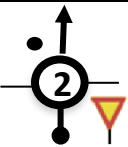







Lähtö - AT 1			TIEN LAATU	SORAA/ASFALTTIA 0/0	Matka km 64,91	Sivu nro 8
KOKO MATKA km	VÄLI- MATKA km	AJO-OHJE		REITTIMERKIT	NOPEUS- RAJOITUS	km AT:LLE
52,38	0,46	↑ 85				12,53
52,50	0,12	↑ 86		TÖYSSYJÄ		12,41
52,80	0,30	↑ 87				12,11
52,89	0,09	↑ 88		TÖYSSYJÄ		12,02
53,33	0,44	↑ 89				11,58
54,01	0,68	↑ 90				10,90
55,42	1,41	↑ 91				9,49
57,69	2,27	↑ 92				7,22
58,79	1,10	↑ 93				6,12
59,28	0,49	↑ 94				5,63
60,41	1,13	↑ 95				4,50
62,31	1,90	↑ 96				2,60

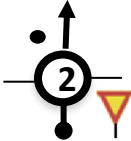







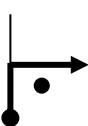


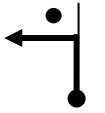

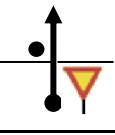





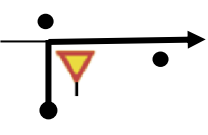


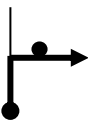

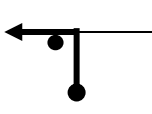

AT 1 - AT 2A			TIEN LAATU	SORAA/ASFALTTIA 0/0	Matka km 66,27	Sivu nro 10
KOKO MATKA km	VÄLI- MATKA km	AJO-OHJE		REITTIMERKIT	NOPEUS- RAJOITUS	km AT:LLE
0,00	0,00	 1			66,27	
0,32	0,32	 2			65,95	
7,40	7,08	 3	VARO KOVAA LIKENNETTÄ		58,87	
7,45	0,05	 4	NORDENSKIÖLDINTIE 		58,82	
8,48	1,03	 5			57,79	
9,15	0,67	 6	PELTOLANTIE		57,12	
9,25	0,10	 7			57,02	
10,12	0,87	 8			56,15	
10,87	0,75	 9			55,40	
10,95	0,08	 10			55,32	
12,14	1,19	 11			54,13	
15,23	3,09	 12			51,04	

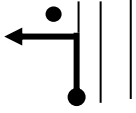















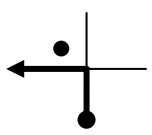
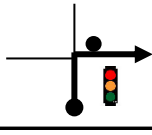


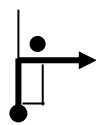
AT 1 - AT 2A			TIEN LAATU	SORAA/ASFALTTIA 0/0	Matka km 66,27	Sivu nro 11
KOKO MATKA km	VÄLI- MATKA km	AJO-OHJE		REITTIMERKIT	NOPEUS- RAJOITUS	km AT:LLE
15,70	0,47	 13				50,57
17,12	1,42	 14				49,15
19,39	2,27	 15				46,88
20,59	1,20	 16				45,68
22,33	1,74	 17				43,94
24,28	1,95	 18				41,99
28,91	4,63	 19				37,36
29,42	0,51	 20				36,85
29,53	0,11	 21		SORALLE		36,74
30,80	1,27	 22		HUONOKUNTOINEN SILTA		35,47
32,34	1,54	 23				33,93
32,44	0,10	 24				33,83

AT 1 - AT 2A			TIEN LAATU	SORAA/ASFALTTIA 0/0	Matka km 66,27	Sivu nro 12
KOKO MATKA km	VÄLI- MATKA km	AJO-OHJE		REITTIMERKIT	NOPEUS- RAJOITUS	km AT:LLE
33,70	1,26	↑ 25		HUONO TIE		32,57
34,85	1,15	↑ 26		PATTEJA		31,42
37,70	2,85	↑ 27		PATTI KESKELLÄ TIETÄ - VARO!		28,57
41,50	3,80	↑ 28		HAUSJÄRVI	50	24,77
41,69	0,19	↑ 29				24,58
43,88	2,19	↑ 30			60	22,39
46,38	2,50	↑ 31		Varo risuja tiellä!		19,89
47,52	1,14	↑ 32		HAUSJÄRVI 13		18,75
48,95	1,43	↑ 33			60	17,32
50,09	1,14	↑ 34				16,18
50,82	0,73	↑ 35			40	15,45
51,80	0,98	↑ 36			50	14,47

AT 1 - AT 2A			TIEN LAATU	SORAA/ASFALTTIA 0/0	Matka km 66,27	Sivu nro 13
KOKO MATKA km	VÄLI- MATKA km	AJO-OHJE		REITTIMERKIT	NOPEUS- RAJOITUS	km AT:LLE
53,04	1,24	 37				13,23
53,77	0,73	 38				12,50
54,00	0,23	 39				12,27
54,24	0,24	 40				12,03
55,75	1,51	 41				10,52
55,78	0,03	 42				10,49
56,12	0,34	 43				10,15
59,28	3,16	 44				6,99
59,50	0,22	 45				6,77
64,55	5,05	 46				1,72
65,76	1,21	 47				0,51
65,94	0,18	 48		 		0,33

AT 2B - Maali			TIEN LAATU	SORAA/ASFALTTIA 0/0	Matka km 60,55	Sivu nro 15
KOKO MATKA km	VÄLI- MATKA km	AJO-OHJE		REITTIMERKIT	NOPEUS- RAJOITUS	km AT:LLE
0,00	0,00	 • TC2B 1		 Lähtöaikaasi tarkkaillaan!		60,55
0,10	0,10	 2				60,45
0,29	0,19	 3				60,26
0,54	0,25	 4		Älä käänny moottoritielle		60,01
1,15	0,61	 5				59,40
1,42	0,27	 6				59,13
1,49	0,07	 7				59,06
2,90	1,41	 8				57,65
3,08	0,18	 9				57,47
3,26	0,18	 10				57,29
6,41	3,15	 11				54,14
8,31	1,90	 12				52,24

AT 2B - Maali			TIEN LAATU	SORAA/ASFALTTIA 0/0	Matka km 60,55	Sivu nro 16
KOKO MATKA km	VÄLI- MATKA km	AJO-OHJE		REITTIMERKIT	NOPEUS- RAJOITUS	km AT:LLE
8,68	0,37	 13				51,87
8,98	0,30	 14				51,57
17,00	8,02	 15				43,55
18,90	1,90	 16				41,65
20,74	1,84	 17				39,81
20,88	0,14	 18				39,67
22,33	1,45	 19				38,22
23,34	1,01	 20				37,21
23,50	0,16	 21				37,05
24,36	0,86	 22				36,19
24,57	0,21	 23				35,98
24,92	0,35	 24				35,63

AT 2B - Maali			TIEN LAATU	SORAA/ASFALTTIA 0/0	Matka km 60,55	Sivu nro 17
KOKO MATKA km	VÄLI- MATKA km	AJO-OHJE		REITTIMERKIT	NOPEUS- RAJOITUS	km AT:LLE
25,32	0,40	 25	 YLÄPUOLELLA		35,23	
25,57	0,25	 26	AJA 100 km/h		34,98	
48,40	22,83	 27	TARKISTA NOPEUS, MUUTTUVA RAJOITUS		12,15	
55,96	7,56	 28			4,59	
56,74	0,78	 29	KEHÄ RING III LÄNTEEN		3,81	
57,19	0,45	 30	OTA KESKIKAISTA		3,36	
58,60	1,41	 31	MYYRMÄKI MYRBACKA 		1,95	
58,70	0,10	 32			1,85	
58,90	0,20	 33	MYYRMÄKI MYRBACKA		1,65	
59,61	0,71	 34	VARISTO		0,94	
60,37	0,76	 35			0,18	
60,43	0,06	 36			0,12	

AT 2B - Maali

SORAA/ASFALTTIA
0/0

Matka
km
60,55

Sivu nro
18

KOKO
MATKA
km

VÄLI-
MATKA
km

AJO-OHJE

TIEN LAATU

REITTIMERKIT

NOPEUS-
RAJOITUS

km
AT:LLE

60,55

0,12

MAALI

37



0,00