



Helsingin Seudun osasto

TIEKIRJA





















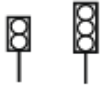




Sähköautojen taloudellisuusajokisa




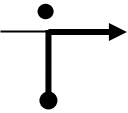

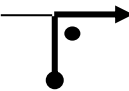


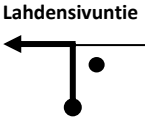


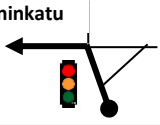
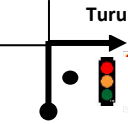


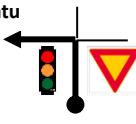

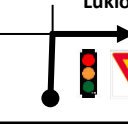

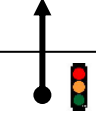
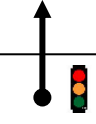
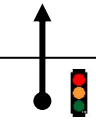

EV-Challenge 29.4.2023


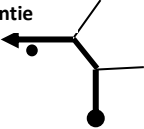






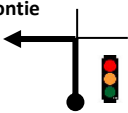


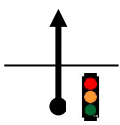


















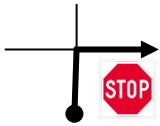













LATAUS








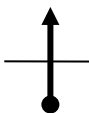








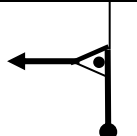









A autolle





















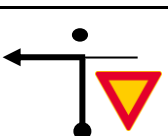

	YLIN AJETTAVAAN SUUN- TAAN OSOITTAVA VIITTA		AIKATARKASTUS
	EI AJOSUUNTA		SEIS
	TIEN NUMERO		REITTITARKASTUS
	PAIKKAKUNTA		HUOMIO
	= (50) TAAJAMA		KÄÄNNÖS
	= (80) TAAJAMA PÄÄTTY		
	SILTA		
	RAUTATIE		AJA SUORAAN
	SÄHKÖLINJA		NOPEUSRAJOITUSMERKKI
	TALO, RAKENNUS		NOPEUSRAJOITUS (ILMAN MERKKIÄ)
	LIIKENNEVALOT		TIEN LAATU: SORATIE
	AJO SUUNTA MERKIN SIJAINTI		VÄISTÄMISVELVOLLISUUS
			PAKOLLINEN PYSÄHTYMINEN!
			HYVÄÄ MATKAA JA TERVETULOA UDELLEEN




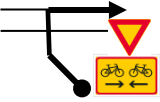








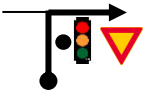

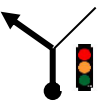
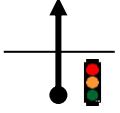
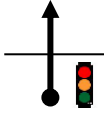
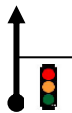
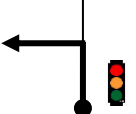

Lähtö - AT 1			TIEN LAATU	SORAA/ASFALTTIA	Matka km	Sivu nro 1
				15/85		
					68,40	
KOKO MATKA km	VÄLI- MATKA km	AJO-OHJE		REITTIMERKIT	NOPEUS- RAJOITUS	km AT:LLE
0,00	0,00	 1			68,40	
0,05	0,05	 2			68,35	
0,66	0,61	 3			67,74	
0,76	0,10	Lahdensivuntie  4	 		67,64	
1,56	0,80	Eureninkatu  5			66,84	
1,82	0,26	Turuntie  6			66,58	
1,95	0,13	Kaivokatu  7			66,45	
2,18	0,23	Lukiokatu  8			66,22	
2,40	0,22	 9			66,00	
2,53	0,13	 10			65,87	
2,69	0,16	 11			65,71	
2,83	0,14	 12			65,57	

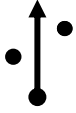




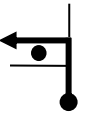







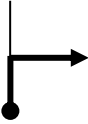



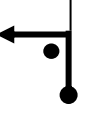






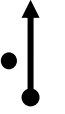

Lähtö - AT 1			TIEN LAATU	SORAA/ASFALTTIA	Matka km	Sivu nro 2
				15/85		
					68,40	
KOKO MATKA km	VÄLI- MATKA km	AJO-OHJE		REITTIMERKIT	NOPEUS- RAJOITUS	km AT:LLE
2,90	0,07	Arvi Kariston katu 	13			65,50
3,23	0,33	Viipurintie 	14			65,17
3,48	0,25		15			64,92
3,65	0,17	AULANKO 	16			64,75
3,78	0,13		17			64,62
4,20	0,42	Aulangontie 	18			64,20
4,46	0,26		19			63,94
4,89	0,43		20			63,51
6,76	1,87		21			61,64
7,91	1,15		22			60,49
8,50	0,59		23			59,90
9,30	0,80		24			59,10











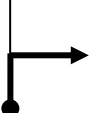
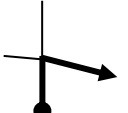


Lähtö - AT 1			TIEN LAATU	SORAA/ASFALTTIA	Matka km	Sivu nro 3
				15/85		
KOKO MATKA km	VÄLI- MATKA km	AJO-OHJE		REITTIMERKIT	NOPEUS- RAJOITUS	km AT:LLE
11,79	2,49	 25				56,61
12,40	0,61	 26				56,00
13,85	1,45	 27				54,55
14,37	0,52	 28				54,03
14,88	0,51	 29				53,52
14,98	0,11	 30				53,42
17,00	2,02	 31				51,40
18,24	1,24	 32				50,16
21,19	2,95	 33				47,21
33,08	11,89	 34		KAPEA SILTA		35,32
34,18	1,10	 35				34,22
34,27	0,09	 36				34,13

Lähtö - AT 1			TIEN LAATU	SORAA/ASFALTTIA	Matka km	Sivu nro 4
				15/85		
					68,40	
KOKO MATKA km	VÄLI- MATKA km	AJO-OHJE		REITTIMERKIT	NOPEUS- RAJOITUS	km AT:LLE
35,16	0,89	 37			33,24	
35,22	0,07	 38			33,18	
36,58	1,36	 39			31,82	
36,60	0,02	 40			31,80	
36,79	0,19	 41			31,61	
37,00	0,21	 42			31,40	
37,10	0,10	 43			31,30	
37,20	0,10	 44			31,20	
42,59	5,39	 45			25,81	
43,67	1,08	 46			24,73	
44,08	0,41	 47			24,32	
44,70	0,62	 48			23,70	




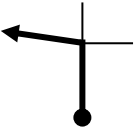
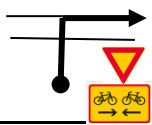
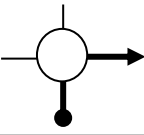












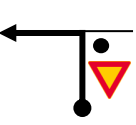




Lähtö - AT 1			TIEN LAATU	SORAA/ASFALTTIA	Matka km	Sivu nro 5
				15/85		
KOKO MATKA km	VÄLI- MATKA km	AJO-OHJE		REITTIMERKIT	NOPEUS- RAJOITUS	km AT:LLE
45,40	0,71	 49				23,00
45,70	0,30	 50				22,70
46,01	0,31	 51				22,39
49,00	2,99	 52				19,40
51,00	2,00	 53		soralle		17,40
51,77	0,77	 54				16,63
53,90	2,13	 55				14,50
54,86	0,95	 56				13,54
59,78	4,92	 57				
61,08	1,31	 58				7,32
63,25	2,17	 59				
63,55	0,30	 60				4,85


















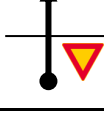


AT 1 - AT 2A			TIEN LAATU	SORAA/ASFALTTIA 0/100	Matka km 35,09	Sivu nro 7
KOKO MATKA km	VÄLI- MATKA km	AJO-OHJE		REITTIMERKIT	NOPEUS- RAJOITUS	km AT:LLE
0,00	0,00	 1			35,09	
0,02	0,02	 2			35,06	
0,23	0,21	 3			34,86	
3,90	3,67	 4			31,19	
4,15	0,25	 5			30,94	
4,88	0,73	 6			30,21	
5,64	0,76	 7			29,45	
5,83	0,19	 8			29,26	
6,00	0,17	 9			29,09	
6,16	0,16	 10			28,92	
6,38	0,22	 11			28,71	
6,67	0,29	 12			28,42	





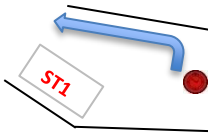





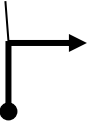








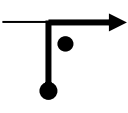



AT 1 - AT 2A			TIEN LAATU	SORAA/ASFALTTIA 0/100	Matka km 35,09	Sivu nro 8
KOKO MATKA km	VÄLI- MATKA km	AJO-OHJE		REITTIMERKIT	NOPEUS- RAJOITUS	km AT:LLE
8,00	1,33	 13			27,09	
8,73	0,73	 14			26,36	
9,19	0,46	 15			25,89	
9,26	0,07	 16			25,82	
18,22	8,96	 17			16,86	
19,58	1,36	 18			15,50	
20,95	1,36	 19			14,14	
21,14	0,19	 20	303		13,95	
22,85	1,71	 21			12,24	
24,04	1,20	 22			11,05	
25,68	1,64	 23			9,41	
27,32	1,64	 24			7,77	

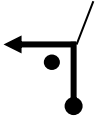























AT 1 - AT 2A			TIEN LAATU	SORAA/ASFALTTIA 0/100	Matka km 35,09	Sivu nro 9
KOKO MATKA km	VÄLI- MATKA km	AJO-OHJE		REITTIMERKIT	NOPEUS- RAJOITUS	km AT:LLE
29,98	2,66	 25				5,11
33,60	3,62	 26				1,49
34,13	0,53	 27				0,95
34,21	0,08	 28				0,88
34,68	0,47	 29				0,41
34,90	0,22	 30				0,19
34,97	0,07	 31				0,12
35,09	0,12	 32	 TC2A			0,00















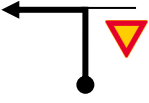





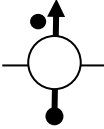














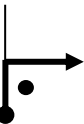


AT2B - AT3			TIEN LAATU	SORAA/ASFALTTIA 28/72	Matka km 37,19	Sivu nro 10
KOKO MATKA km	VÄLI- MATKA km	AJO-OHJE		REITTIMERKIT	NOPEUS- RAJOITUS	km AT:LLE
0,00	0,00	 1	 TC2B		37,19	
0,07	0,07	 2			37,12	
0,13	0,06	 3			37,06	
0,32	0,19	 4			36,87	
0,68	0,36	 5			36,51	
0,90	0,22	 6			36,29	
1,39	0,49	 7			35,80	
1,99	0,60	 8			35,20	
2,39	0,40	 9			34,80	
12,51	10,12	 10			24,68	
14,85	2,34	 11			22,34	
16,63	1,78	 12			20,56	











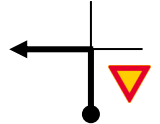
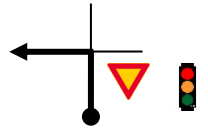




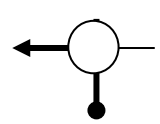




AT2B - AT3			TIEN LAATU	SORAA/ASFALTTIA 28/72	Matka km 37,19	Sivu nro 11	
KOKO MATKA km	VÄLI- MATKA km	AJO-OHJE		REITTIMERKIT	NOPEUS- RAJOITUS	km AT:LLE	
17,71	1,08	 13				19,48	
18,39	0,68	 14				18,80	
18,43	0,04	 15		ASFALTILLE		18,76	
20,40	1,97	 16		HUONO TIEN PINTA		16,79	
23,51	3,11	 17				13,68	
25,90	2,39	 18					11,29
27,35	1,45	 19		ASFALTTI ALKAA			9,84
27,90	0,55	 20					9,29
31,00	3,10	 21					6,19
35,62	4,62	 22					1,57
36,99	1,37	 23		VARO !	0,20		
37,05	0,06	 24					0,14

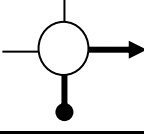


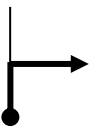

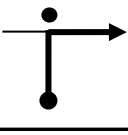



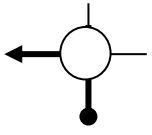


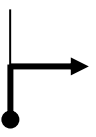
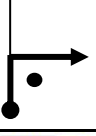


AT3 - MAALI			TIEN LAATU	SORAA/ASFALTTIA 0/100	Matka km 70,15	Sivu nro 13
KOKO MATKA km	VÄLI- MATKA km	AJO-OHJE		REITTIMERKIT	NOPEUS- RAJOITUS	km AT:LLE
0,00	0,00	 1			70,15	
0,09	0,09	 2			70,06	
0,12	0,03	 3	2871		70,04	
0,51	0,40	 4			69,64	
5,78	5,27	 5			64,37	
6,37	0,60	 6			63,78	
6,40	0,03	 7			63,75	
7,80	1,40	 8			62,35	
7,84	0,04	 9			62,31	
10,33	2,49	 10			59,82	
10,76	0,43	 11			59,39	
11,65	0,89	 12			58,50	

AT3 - MAALI			TIEN LAATU	SORAA/ASFALTTIA 0/100	Matka km 70,15	Sivu nro 14
KOKO MATKA km	VÄLI- MATKA km	AJO-OHJE		REITTIMERKIT	NOPEUS- RAJOITUS	km AT:LLE
13,89	2,24	 13				56,26
15,50	1,61	 14				54,65
18,16	2,66	 15				51,99
22,57	4,41	 16				47,58
23,62	1,05	 17				46,53
26,97	3,35	 18				43,18
28,05	1,08	 19				42,10
30,41	2,36	 20				39,74
30,75	0,34	 21				39,40
32,02	1,27	 22				38,13
32,51	0,49	 23				37,64
34,42	1,91	 24				35,73

AT3 - MAALI			TIEN LAATU	SORAA/ASFALTTIA 0/100	Matka km 70,15	Sivu nro 15
KOKO MATKA km	VÄLI- MATKA km	AJO-OHJE		REITTIMERKIT	NOPEUS- RAJOITUS	km AT:LLE
35,18	0,76	↑ 25			34,97	
36,43	1,25	↑ 26			33,72	
38,47	2,04	↑ 27			31,68	
39,08	0,61	↑ 28			31,07	
40,52	1,44	↑ 29			29,63	
41,48	0,96	↑ 30			28,67	
42,18	0,70	← 31			27,97	
42,23	0,05	↑ 32			27,92	
42,74	0,51	↑ 33			27,41	
43,00	0,26	↑ 34			27,15	
43,26	0,26	↑ 35			26,89	
47,11	3,85	↑ 36			23,04	

AT3 - MAALI			TIEN LAATU	SORAA/ASFALTTIA 0/100	Matka km 70,15	Sivu nro 16
KOKO MATKA km	VÄLI- MATKA km	AJO-OHJE		REITTIMERKIT	NOPEUS- RAJOITUS	km AT:LLE
48,19	1,08	 37				21,96
48,30	0,11	 38				21,85
48,45	0,15	 39				21,70
48,86	0,41	 40				21,29
48,97	0,11	 41				21,18
49,17	0,20	 42				20,98
49,57	0,40	 43				20,58
50,02	0,45	 44				20,13
50,80	0,78	 45				19,35
53,36	2,56	 46				16,79
54,66	1,30	 47				15,49
54,70	0,04	 48				15,45

AT3 - MAALI			TIEN LAATU	SORAA/ASFALTTIA 0/100	Matka km 70,15	Sivu nro 17
KOKO MATKA km	VÄLI- MATKA km	AJO-OHJE		REITTIMERKIT	NOPEUS- RAJOITUS	km AT:LLE
54,72	0,02	 49			15,43	
57,03	2,31	 50			13,12	
57,49	0,46	 51			12,66	
58,41	0,92	 52			11,74	
59,78	1,37	 53			10,37	
61,92	2,14	 54			8,23	
62,12	0,20	 55			8,03	
62,18	0,06	 56			7,97	
64,84	2,66	 57			5,31	
65,02	0,18	 58			5,13	
65,15	0,13	 59			5,00	
66,44	1,29	 60			3,71	

AT3 - MAALI			TIEN LAATU	SORAA/ASFALTTIA 0/100	Matka km 70,15	Sivu nro 18
KOKO MATKA km	VÄLI- MATKA km	AJO-OHJE		REITTIMERKIT	NOPEUS- RAJOITUS	km AT:LLE
66,58	0,14	 61				3,57
67,09	0,51	 62				3,06
68,58	1,49	 63				1,57
68,82	0,24	 64				1,33
68,86	0,04	 65				1,29
69,08	0,22	 66				1,07
69,78	0,70	 67				0,37
69,82	0,04	 68				0,33
70,10	0,28	 69				0,05
70,15	0,05	 70		MAALI		0,00